

















Legenda

-  Cidade
-  Duto de Transporte
-  Duto de Escoamento da Produção
-  Projeção Ortogonal do limite territorial do ES
- Rodada de Licitações prevista para 2021**
-  Blocos Ofertados - Rodada 17
- Rodada de Licitações Promovida em 2020**
-  Blocos Arrematados - Oferta Permanente 2º Ciclo
- Blocos Exploratórios sob concessão**
-  Rodada 6
-  Rodada 11
-  Rodada 14
-  Pré-Sal
-  Campos de Produção
-  Embasamento
-  Bacia Sedimentar Marítima
-  Bacia Sedimentar Terrestre
-  Limites Estaduais
-  Limites Internacionais

DADOS DO MAPA:
 Mapa da Indústria do Petróleo no Espírito Santo - 2021
 Data de criação: 21/01/2021
 Datum: SIRGAS 2000
 Escala: 1:900.000
 Folha A2
 Fonte dos dados:
 BDEP WebMaps: <http://geo.anp.gov.br>
 Coordenação de Geoprocessamento
 Superintendência de Dados Técnicos-SDT